

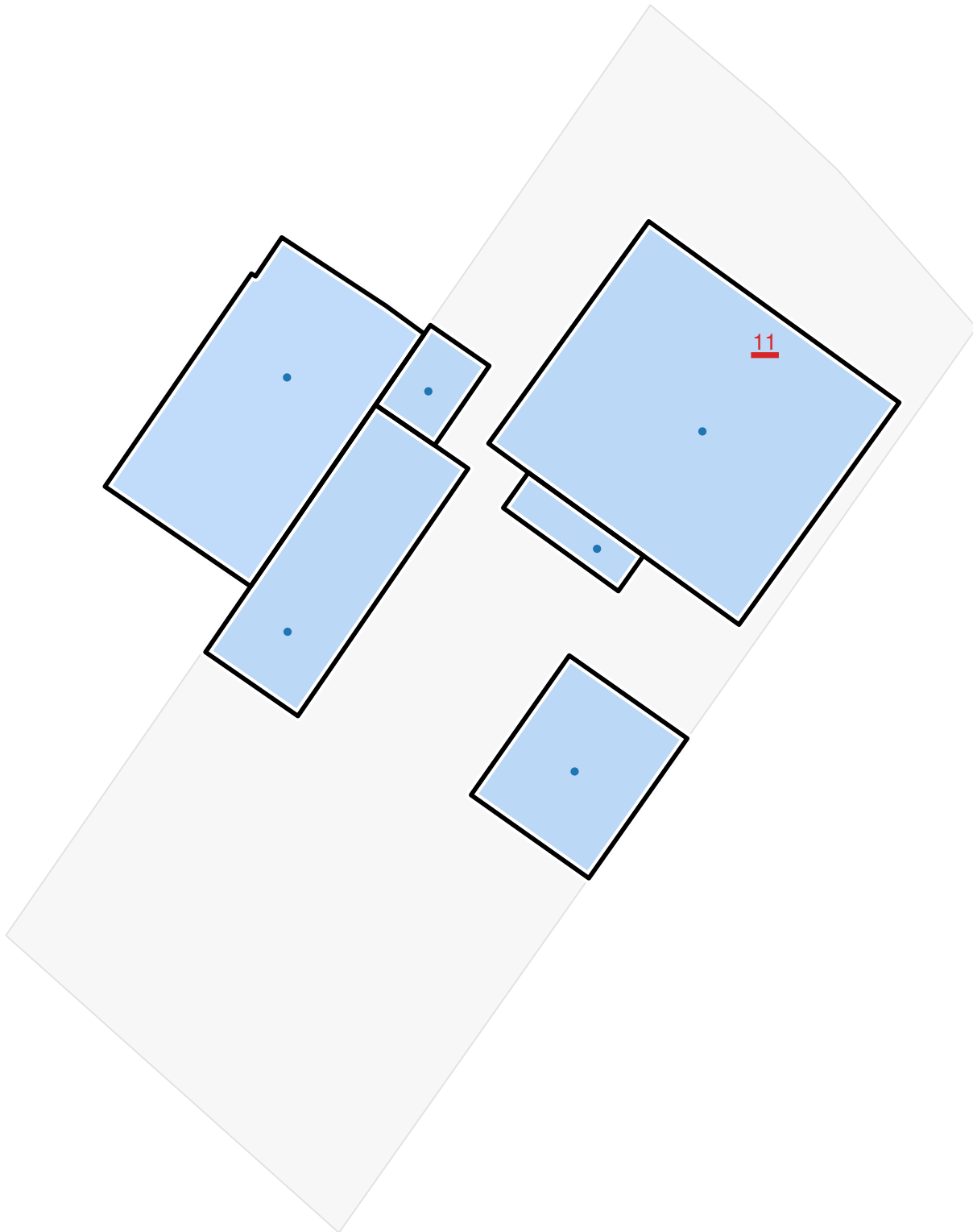
Deckblatt zur Gebäudegeometrie

Erstellt: 17.06.2026



Flurstück: 78
Gemarkung: Briesnitz

Gemeinde: Dresden
Kreis: Dresden
Bundesland: Sachsen



Quelle: GeoBasis-DE / SN 2026



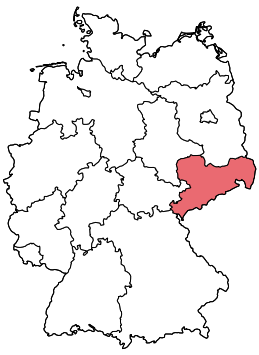
Hausnummer



Gebäude mit Sprungziel •



Flurstück



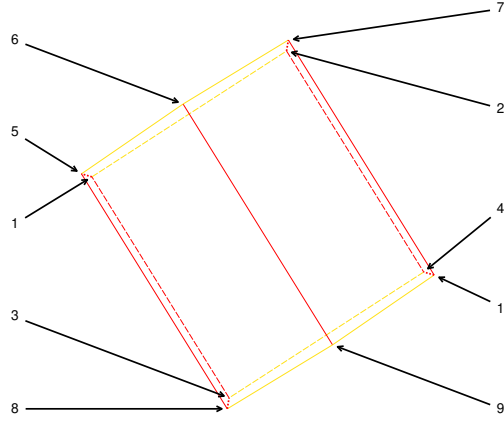
Gebäudegeometrie

Erstellt: 17.06.2026

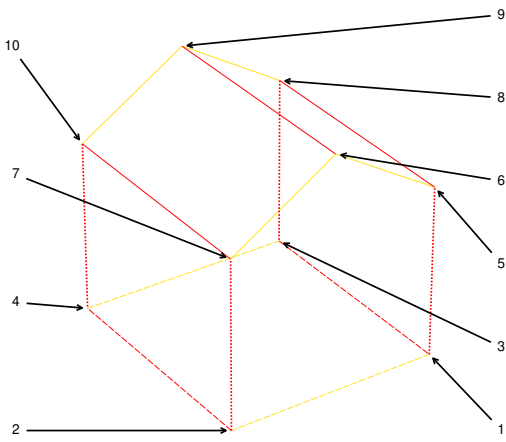


Flurstück: 78
Gemarkung: Briesnitz

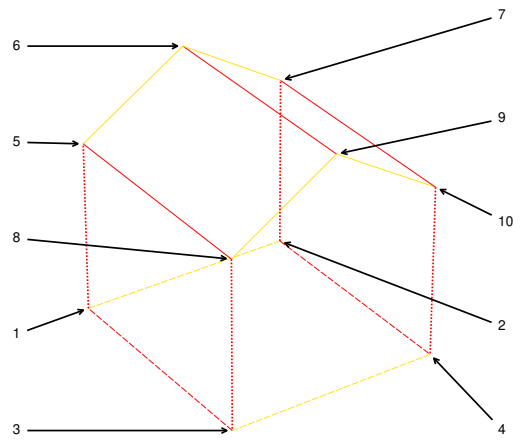
Gemeinde: Dresden
Kreis: Dresden
Bundesland: Sachsen



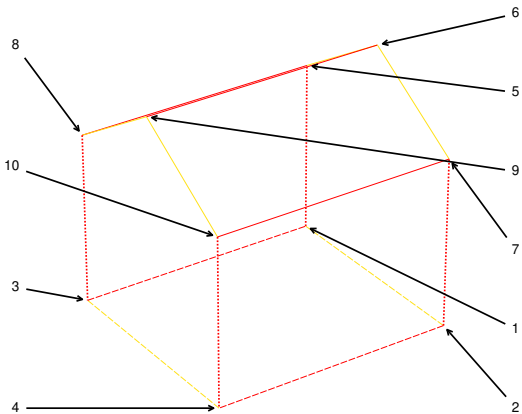
Vogel-Perspektive



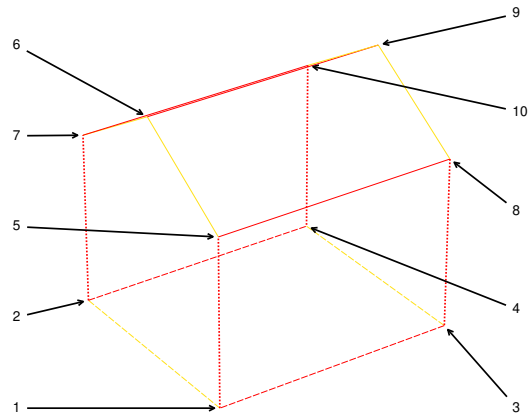
Nord-Perspektive



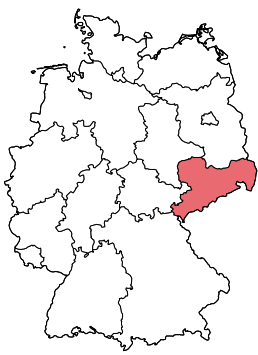
Süd-Perspektive



Ost-Perspektive



West-Perspektive



Legende zur Gebäudegeometrie

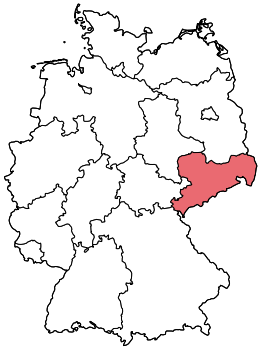
Flurstück: 78
Gemarkung: Briesnitz

Gemeinde: Dresden
Kreis: Dresden
Bundesland: Sachsen

Nummer	Koordinaten (x,y)
1	407432.020,5657624.660
2	407438.090,5657633.070
3	407441.510,5657617.800
4	407447.580,5657626.210
5	407432.020,5657624.660
6	407435.055,5657628.865
7	407438.090,5657633.070
8	407441.510,5657617.800
9	407444.545,5657622.005
10	407447.580,5657626.210

Attribut	Wert
Grundfläche	121.5 m ²
Wandfläche	434.8 m ²
Dachfläche	146.5 m ²
Volumen	1520.9 m ³
Höhe	12.5 m

Symbol	Länge	Symbol	Länge	Symbol	Länge
■ ■	11.71 m	■	11.71 m	■ ■ ■	9.03 m
■ ■	10.37 m	■	6.25 m		



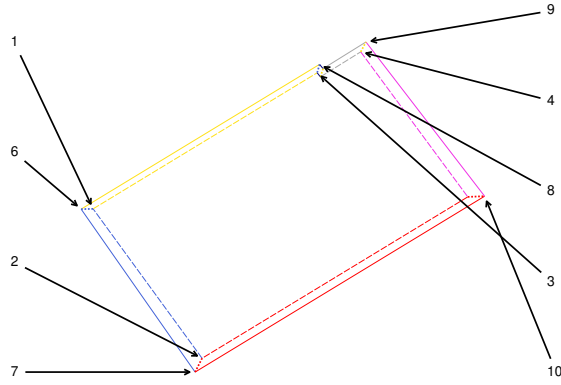
Gebäudegeometrie

Erstellt: 17.06.2026

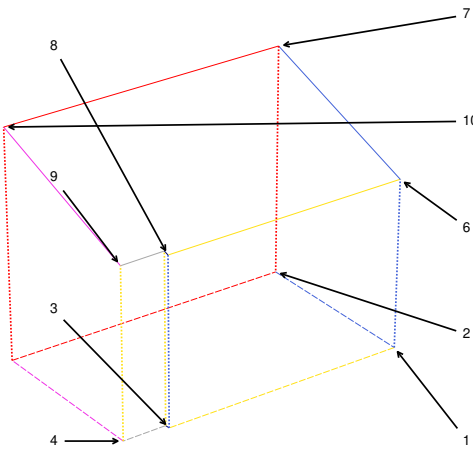


Flurstück: 78
Gemarkung: Briesnitz

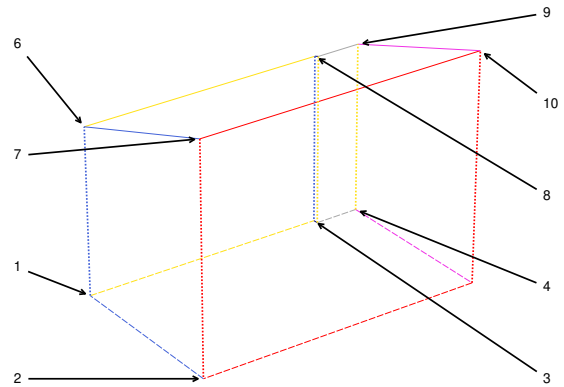
Gemeinde: Dresden
Kreis: Dresden
Bundesland: Sachsen



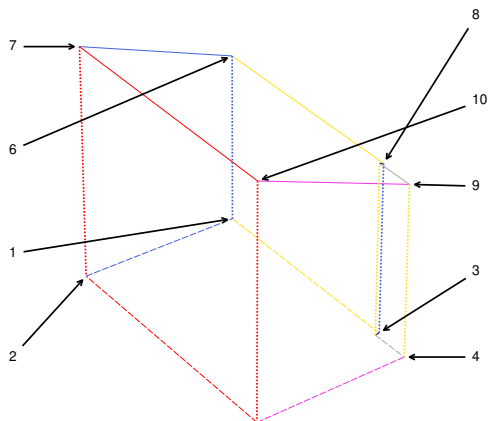
Vogel-Perspektive



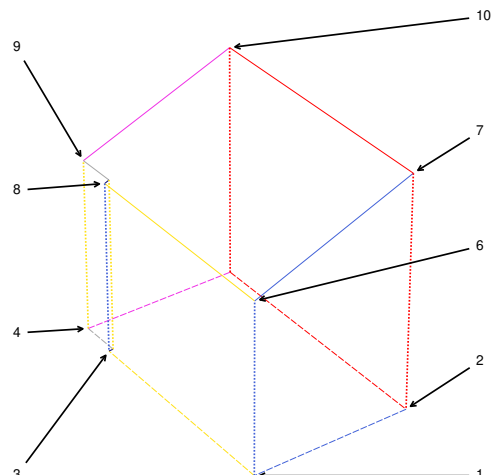
Nord-Perspektive



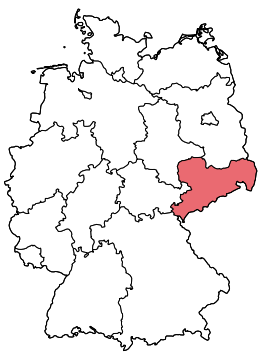
Süd-Perspektive



Ost-Perspektive



West-Perspektive



Legende zur Gebäudegeometrie

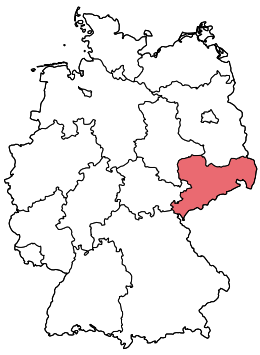
Flurstück: 78
Gemarkung: Briesnitz

Gemeinde: Dresden
Kreis: Dresden
Bundesland: Sachsen

Nummer	Koordinaten (x,y)
1	407417.490,5657623.030
2	407423.010,5657619.250
3	407423.040,5657631.090
4	407424.190,5657632.460
5	407429.590,5657628.810
6	407417.490,5657623.030
7	407423.010,5657619.250
8	407423.040,5657631.090
9	407424.190,5657632.460
10	407429.590,5657628.810

Attribut	Wert
Grundfläche	77.4 m ²
Wandfläche	148.7 m ²
Dachfläche	78.7 m ²
Volumen	363.1 m ³
Höhe	4.7 m

Symbol	Länge	Symbol	Länge	Symbol	Länge
	11.61 m		11.61 m		4.69 m
	9.79 m		9.79 m		3.47 m
	6.69 m		6.81 m		3.44 m
	6.52 m		6.63 m		
	1.77 m		1.77 m		
	0.19 m		0.19 m		



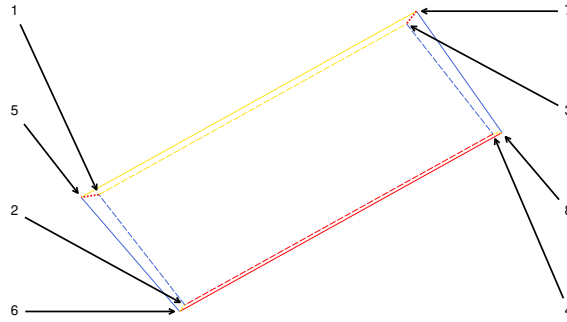
Gebäudegeometrie

Erstellt: 17.06.2026

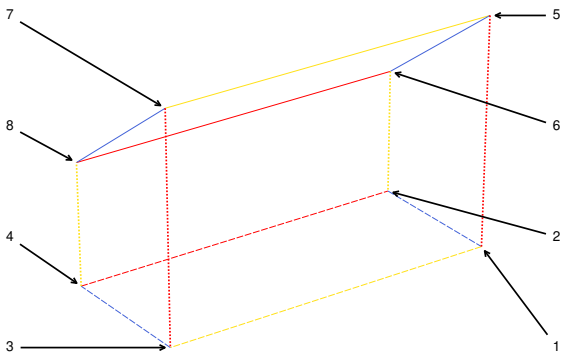


Flurstück: 78
Gemarkung: Briesnitz

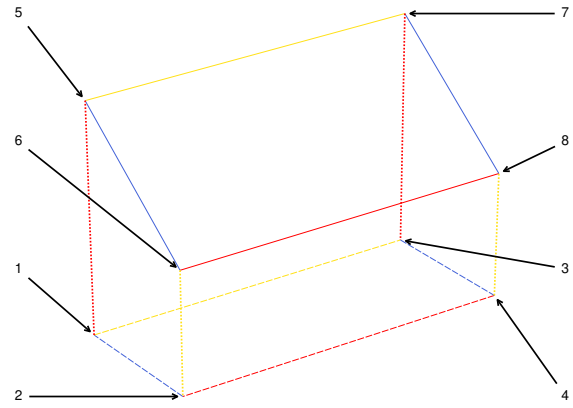
Gemeinde: Dresden
Kreis: Dresden
Bundesland: Sachsen



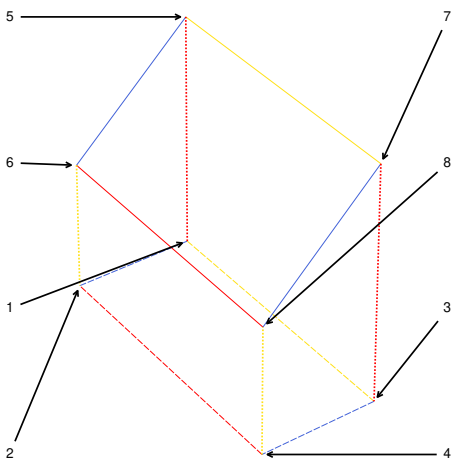
Vogel-Perspektive



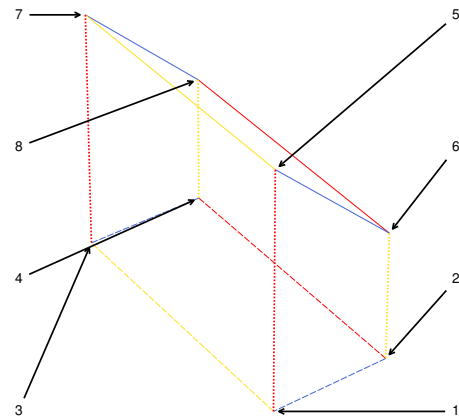
Nord-Perspektive



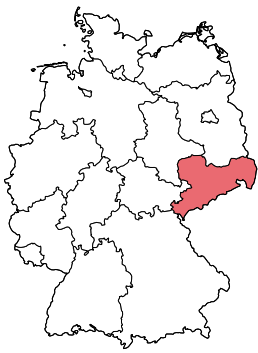
Süd-Perspektive



Ost-Perspektive



West-Perspektive



Legende zur Gebäudegeometrie

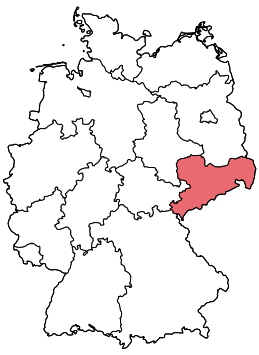
Flurstück: 78
 Gemarkung: Briesnitz

Gemeinde: Dresden
 Kreis: Dresden
 Bundesland: Sachsen

Nummer	Koordinaten (x,y)
1	407421.300,5657616.760
2	407424.800,5657614.340
3	407427.740,5657626.120
4	407431.250,5657623.710
5	407421.300,5657616.760
6	407424.800,5657614.340
7	407427.740,5657626.120
8	407431.250,5657623.710

Attribut	Wert
Grundfläche	48.4 m ²
Wandfläche	104.1 m ²
Dachfläche	53.5 m ²
Volumen	209.7 m ³
Höhe	4.3 m

Symbol	Länge	Symbol	Länge	Symbol	Länge
■ ■	11.38 m	■	11.38 m	■ ■ ■	4.33 m
■ ■	11.36 m	■	11.36 m	■ ■ ■	2.33 m
■ ■	4.26 m	■	4.70 m		



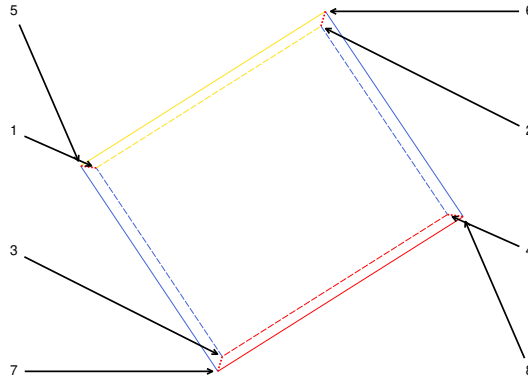
Gebäudegeometrie

Erstellt: 17.06.2026

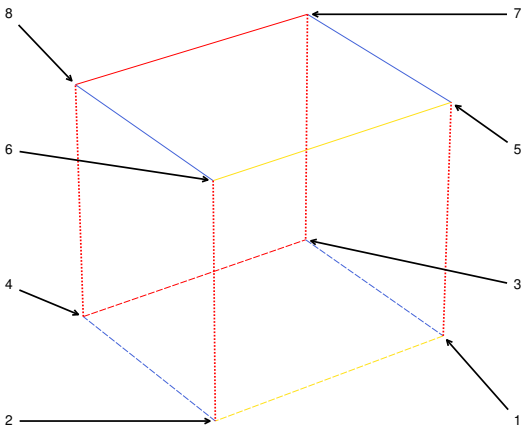


Flurstück: 78
Gemarkung: Briesnitz

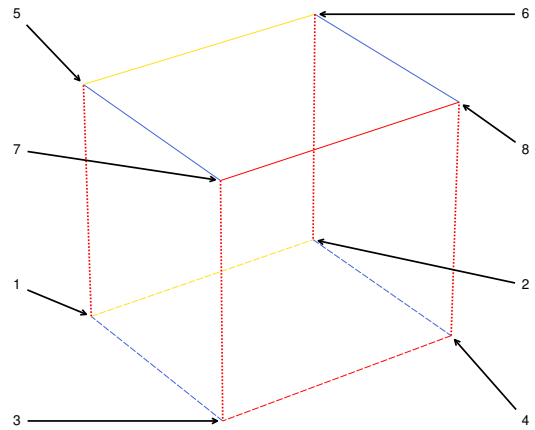
Gemeinde: Dresden
Kreis: Dresden
Bundesland: Sachsen



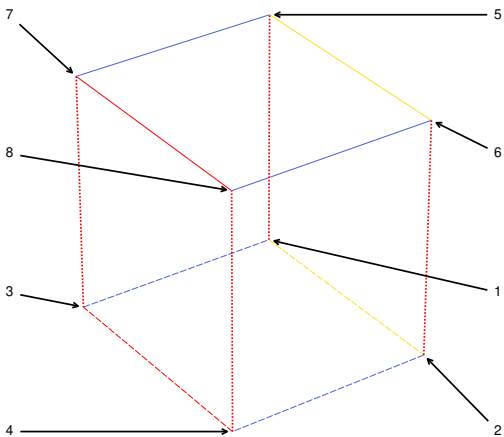
Vogel-Perspektive



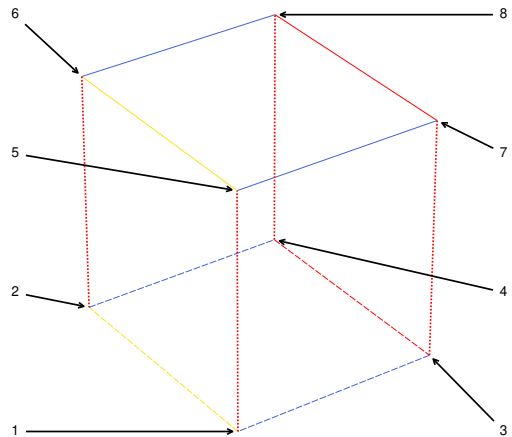
Nord-Perspektive



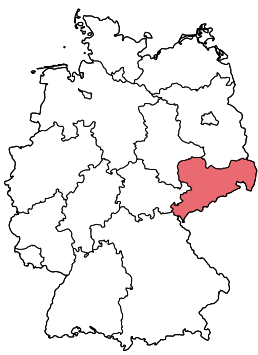
Süd-Perspektive



Ost-Perspektive



West-Perspektive



Legende zur Gebäudegeometrie

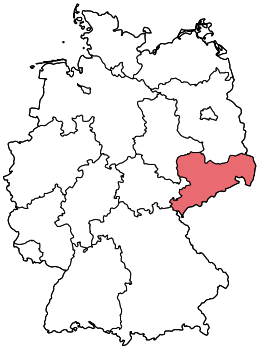
Flurstück: 78
 Gemarkung: Briesnitz

Gemeinde: Dresden
 Kreis: Dresden
 Bundesland: Sachsen

Nummer	Koordinaten (x,y)
1	407431.360,5657611.350
2	407435.080,5657616.630
3	407435.820,5657608.200
4	407439.550,5657613.490
5	407431.360,5657611.350
6	407435.080,5657616.630
7	407435.820,5657608.200
8	407439.550,5657613.490

Attribut	Wert
Grundfläche	35.3 m ²
Wandfläche	65.7 m ²
Dachfläche	35.3 m ²
Volumen	97.3 m ³
Höhe	2.8 m

Symbol	Länge	Symbol	Länge	Symbol	Länge
■ ■	6.47 m	■	6.47 m	■ ■ ■	2.76 m
■ ■	6.46 m	■	6.46 m		
■ ■	5.46 m	■	5.46 m		



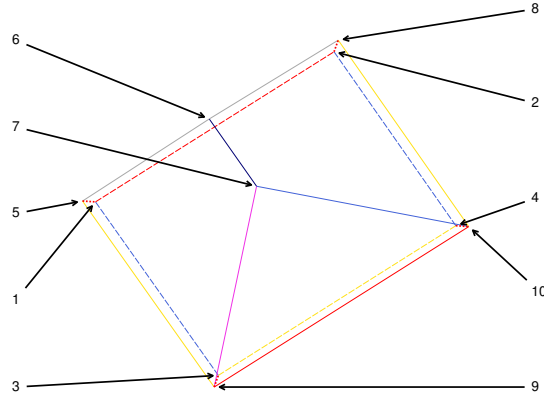
Gebäudegeometrie

Erstellt: 17.06.2026

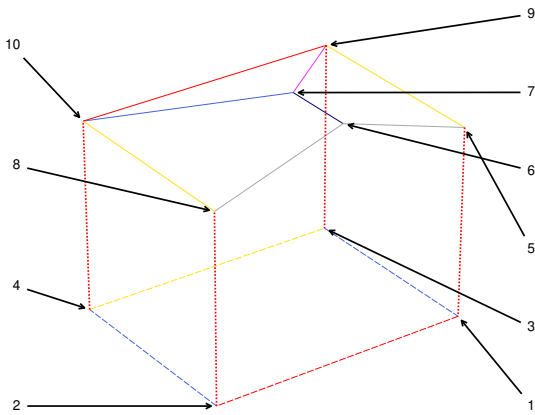


Flurstück: 78
Gemarkung: Briesnitz

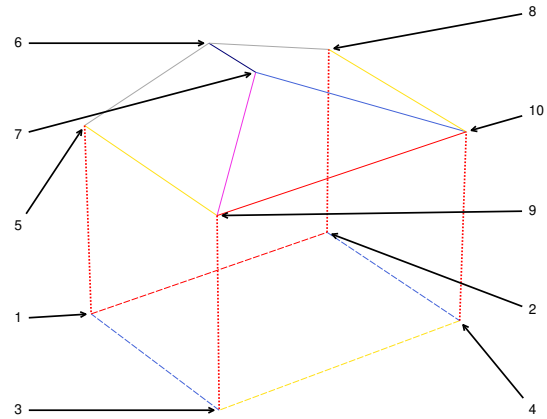
Gemeinde: Dresden
Kreis: Dresden
Bundesland: Sachsen



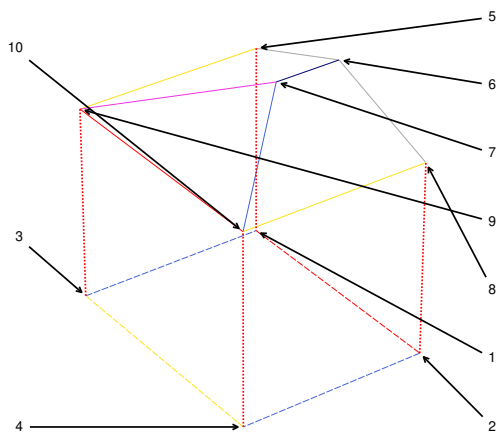
Vogel-Perspektive



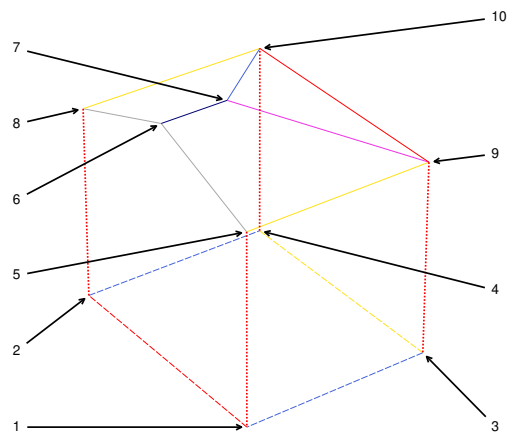
Nord-Perspektive



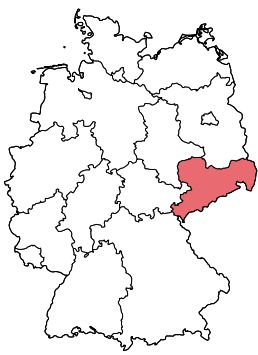
Süd-Perspektive



Ost-Perspektive



West-Perspektive



Legende zur Gebäudegeometrie

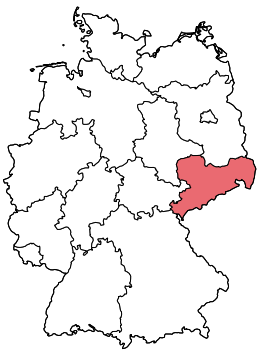
Flurstück: 78
 Gemarkung: Briesnitz

Gemeinde: Dresden
 Kreis: Dresden
 Bundesland: Sachsen

Nummer	Koordinaten (x,y)
1	407427.740,5657626.120
2	407429.820,5657629.140
3	407429.980,5657624.590
4	407432.050,5657627.600
5	407427.740,5657626.120
6	407428.779,5657627.631
7	407429.573,5657627.085
8	407429.820,5657629.140
9	407429.980,5657624.590
10	407432.050,5657627.600

Attribut	Wert
Grundfläche	9.9 m ²
Wandfläche	39.2 m ²
Dachfläche	10.6 m ²
Volumen	36.2 m ³
Höhe	3.6 m

Symbol	Länge	Symbol	Länge	Symbol	Länge
■ ■	3.67 m	■	3.65 m	■ ■ ■	2.98 m
■ ■	3.65 m	■	2.71 m		
■ ■	2.71 m	■	2.62 m		
		■	2.61 m		
		■	1.95 m		
		■	0.96 m		



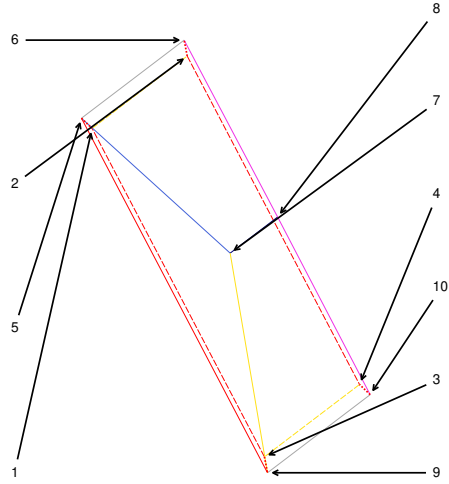
Gebäudegeometrie

Erstellt: 17.06.2026

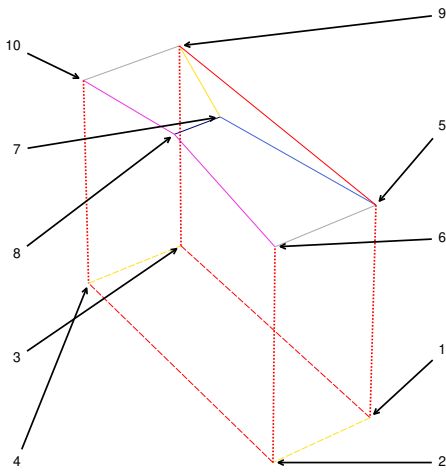


Flurstück: 78
Gemarkung: Briesnitz

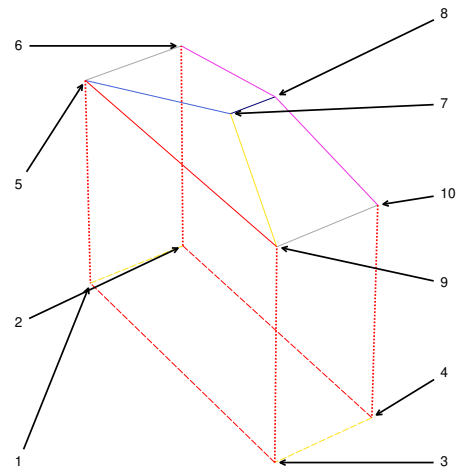
Gemeinde: Dresden
Kreis: Dresden
Bundesland: Sachsen



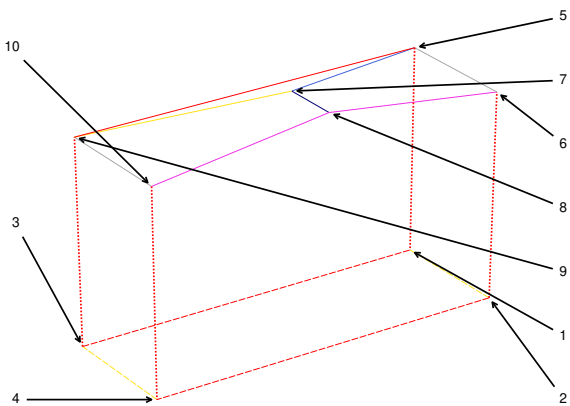
Vogel-Perspektive



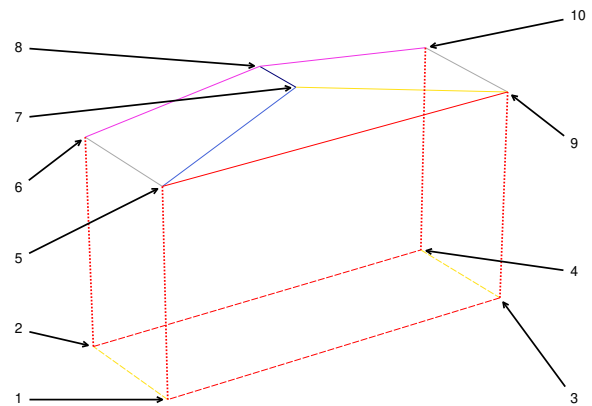
Nord-Perspektive



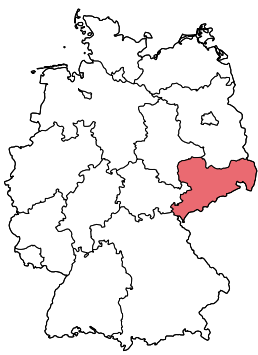
Süd-Perspektive



Ost-Perspektive



West-Perspektive



Legende zur Gebäudegeometrie

Flurstück: 78
 Gemarkung: Briesnitz

Gemeinde: Dresden
 Kreis: Dresden
 Bundesland: Sachsen

Nummer	Koordinaten (x,y)
1	407432.580,5657622.220
2	407433.530,5657623.560
3	407436.940,5657619.070
4	407437.890,5657620.410
5	407432.580,5657622.220
6	407433.530,5657623.560
7	407435.275,5657621.371
8	407435.710,5657621.985
9	407436.940,5657619.070
10	407437.890,5657620.410

Attribut	Wert
Grundfläche	8.8 m ²
Wandfläche	88.0 m ²
Dachfläche	9.7 m ²
Volumen	60.4 m ³
Höhe	6.8 m

Symbol	Länge	Symbol	Länge	Symbol	Länge
■ ■	5.38 m	■	5.38 m	■ ■ ■	6.13 m
■ ■	1.64 m	■	2.93 m		
		■	2.91 m		
		■	2.78 m		
		■	1.64 m		
		■	0.75 m		